KOORDINAČNÍ SITUACE STAVBY - č.3
M 1:500

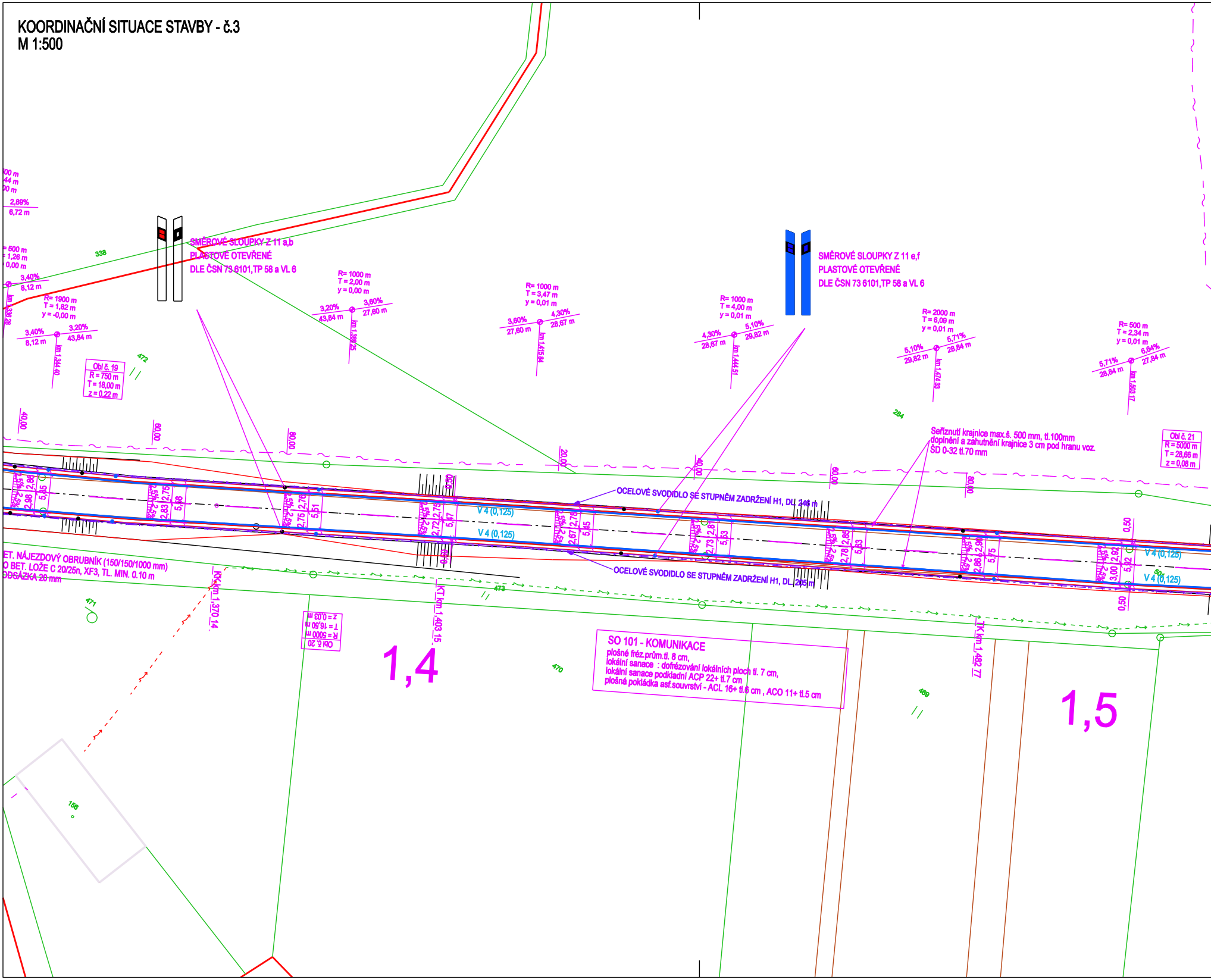

SMĚROVÉ SLOUPKY Z 11 a,b
PLASTOVÉ OTEVŘENÉ
DLE ČSN 73 6101,TP 58 a VL 6
SMĚROVÉ SLOUPKY Z 11 e,f
PLASTOVÉ OTEVŘENÉ
DLE ČSN 73 6101,TP 58 a VL 6
R= 1900 m
T = 1,82 m
y = -0,00 m
3,40%
8,12 m
3,20%
43,84 m
R= 1000 m
T = 2,00 m
y = 0,00 m
3,60%
27,60 m
R= 1000 m
T = 3,47 m
y = 0,01 m
4,30%
28,67 m
R= 1000 m
T = 4,00 m
y = 0,01 m
5,10%
29,82 m
R= 2000 m
T = 6,09 m
y = 0,01 m
5,71%
28,84 m
R= 500 m
T = 2,34 m
y = 0,01 m
6,64%
27,84 m
2,89%
6,72 m
Obl č. 19
R = 750 m
T = 18,00 m
z = 0,22 m
Obl č. 21
R = 5000 m
T = 28,66 m
z = 0,08 m
Obl č. 20
R = 5000 m
T = 16,50 m
z = 0,03 m
338
472
284
471
473
470
469
40,00
60,00
80,00
20,00
Seříznutí krajnice max.š. 500 mm, tl.100mm
doplnění a zahutnění krajnice 3 cm pod hranu voz.
ŠD 0-32 tl.70 mm
OCELOVÉ SVODIDLO SE STUPNĚM ZADRŽENÍ H1, DL 246 m
OCELOVÉ SVODIDLO SE STUPNĚM ZADRŽENÍ H1, DL 205 m
V 4 (0,125)
ET. NÁJEZDOVÝ OBRUBNÍK (150/150/1000 mm)
O BET. LOŽE C 20/25n, XF3, TL. MIN. 0.10 m
ODSÁZKA 20 mm
KK km 1,370 14
KT km 1,403 15
TK km 1,482 77
1,4
1,5
2,98
5,85
2,83
2,75
5,58
2,78
5,51
2,72
5,47
2,67
2,78
5,45
2,73
2,81
5,53
2,78
2,85
5,63
2,86
2,90
5,75
3,00
2,92
5,92
0,50

SO 101 - KOMUNIKACE
plošné fréz.prům.tl. 8 cm,
lokální sanace : dofrézování lokálních ploch tl. 7 cm,
lokální sanace podkladní ACP 22+ tl.7 cm
plošná pokládka asf.souvrství - ACL 16+ tl.6 cm , ACO 11+ tl.5 cm

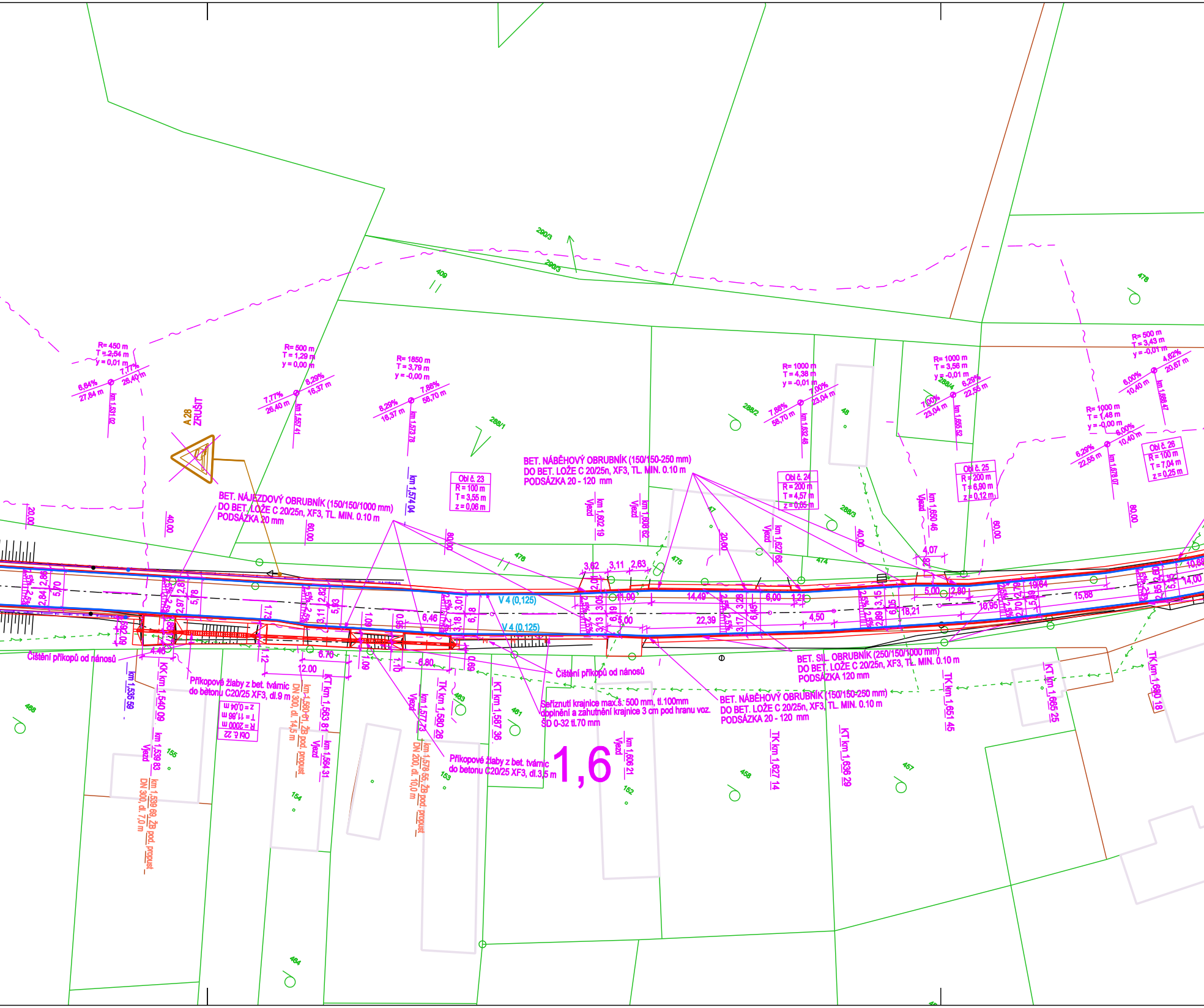
R= 450 m
T = 2,54 m
y = 0,01 m
6,64%
27,84 m
7,77%
26,40 m
km 1,531 02
R= 500 m
T = 1,29 m
y = 0,00 m
7,77%
26,40 m
8,29%
16,37 m
km 1,557 41
R= 1850 m
T = 3,79 m
y = -0,00 m
8,29%
16,37 m
7,88%
58,70 m
km 1,573 78
A 28
ZRUŠIT
km 1,574 04
Obl č. 23
R = 100 m
T = 3,55 m
z = 0,06 m
BET. NÁJEZDOVÝ OBRUBNÍK (150/150/1000 mm)
DO BET. LOŽE C 20/25n, XF3, TL. MIN. 0.10 m
PODSÁZKA 20 mm
BET. NÁBĚHOVÝ OBRUBNÍK (150/150-250 mm)
DO BET. LOŽE C 20/25n, XF3, TL. MIN. 0.10 m
PODSÁZKA 20 - 120 mm
Vjezd km 1,602 19
Vjezd km 1,608 62
Vjezd km 1,627 68
R= 1000 m
T = 4,38 m
y = -0,01 m
7,88%
58,70 m
7,00%
23,04 m
km 1,632 48
Obl č. 24
R = 200 m
T = 4,57 m
z = 0,05 m
R= 1000 m
T = 3,56 m
y = -0,01 m
7,00%
23,04 m
6,29%
22,55 m
km 1,655 52
Vjezd km 1,650 46
Obl č. 25
R = 200 m
T = 6,90 m
z = 0,12 m
R= 1000 m
T = 1,48 m
y = -0,00 m
6,29%
22,55 m
6,00%
10,40 m
km 1,678 07
R= 500 m
T = 3,43 m
y = -0,01 m
6,00%
10,40 m
4,62%
20,67 m
km 1,688 47
Obl č. 26
R = 100 m
T = 7,04 m
z = 0,25 m
20,00
40,00
60,00
80,00
20,00
40,00
60,00
80,00
290/3
290/3
409
478
288/1
288/2
48
288/4
47
288/3
476
475
474
V 4 (0,125)
V 4 (0,125)
3,62
3,11
2,63
11,00
14,49
6,00
1,21
5,00
2,80
19,64
15,88
10,68
14,00
5,00
22,39
4,50
18,21
10,95
6,46
4,07
2,86
2,84
5,70
2,81
2,97
5,78
2,82
3,11
5,93
3,01
3,18
6,18
3,05
3,13
6,19
3,28
3,17
6,45
3,15
2,89
6,05
2,5%
1,73
1,09
0,95
4,46
6,70
12,00
6,80
1,12
1,09
1,10
0,69
Čištění příkopů od nánosů
Čištění příkopů od nánosů
km 1,535 59
KK km 1,540 09
Vjezd km 1,539 83
km 1,539 69, ŽB pod. propust
DN 300, dl. 7,0 m
Příkopové žlaby z bet. tvárnic
do betonu C20/25 XF3, dl.9 m
Obl č. 22
R = 2000 m
T = 11,86 m
z = 0,04 m
km 1,560 61, ŽB pod. propust
DN 300, dl. 14,5 m
KT km 1,563 81
Vjezd km 1,564 31
Vjezd km 1,577 73
km 1,578 55, ŽB pod. propust
DN 200, dl. 10,0 m
TK km 1,580 26
KT km 1,587 36
Příkopové žlaby z bet. tvárnic
do betonu C20/25 XF3, dl.3,5 m
1,6
Seříznutí krajnice max.š. 500 mm, tl.100mm
doplnění a zahutnění krajnice 3 cm pod hranu voz.
ŠD 0-32 tl.70 mm
Vjezd km 1,606 21
BET. SIL. OBRUBNÍK (250/150/1000 mm)
DO BET. LOŽE C 20/25n, XF3, TL. MIN. 0.10 m
PODSÁZKA 120 mm
BET. NÁBĚHOVÝ OBRUBNÍK (150/150-250 mm)
DO BET. LOŽE C 20/25n, XF3, TL. MIN. 0.10 m
PODSÁZKA 20 - 120 mm
TK km 1,627 14
KT km 1,636 29
TK km 1,651 45
KT km 1,665 25
TK km 1,680 18
468
155
154
463
461
153
152
458
457
464

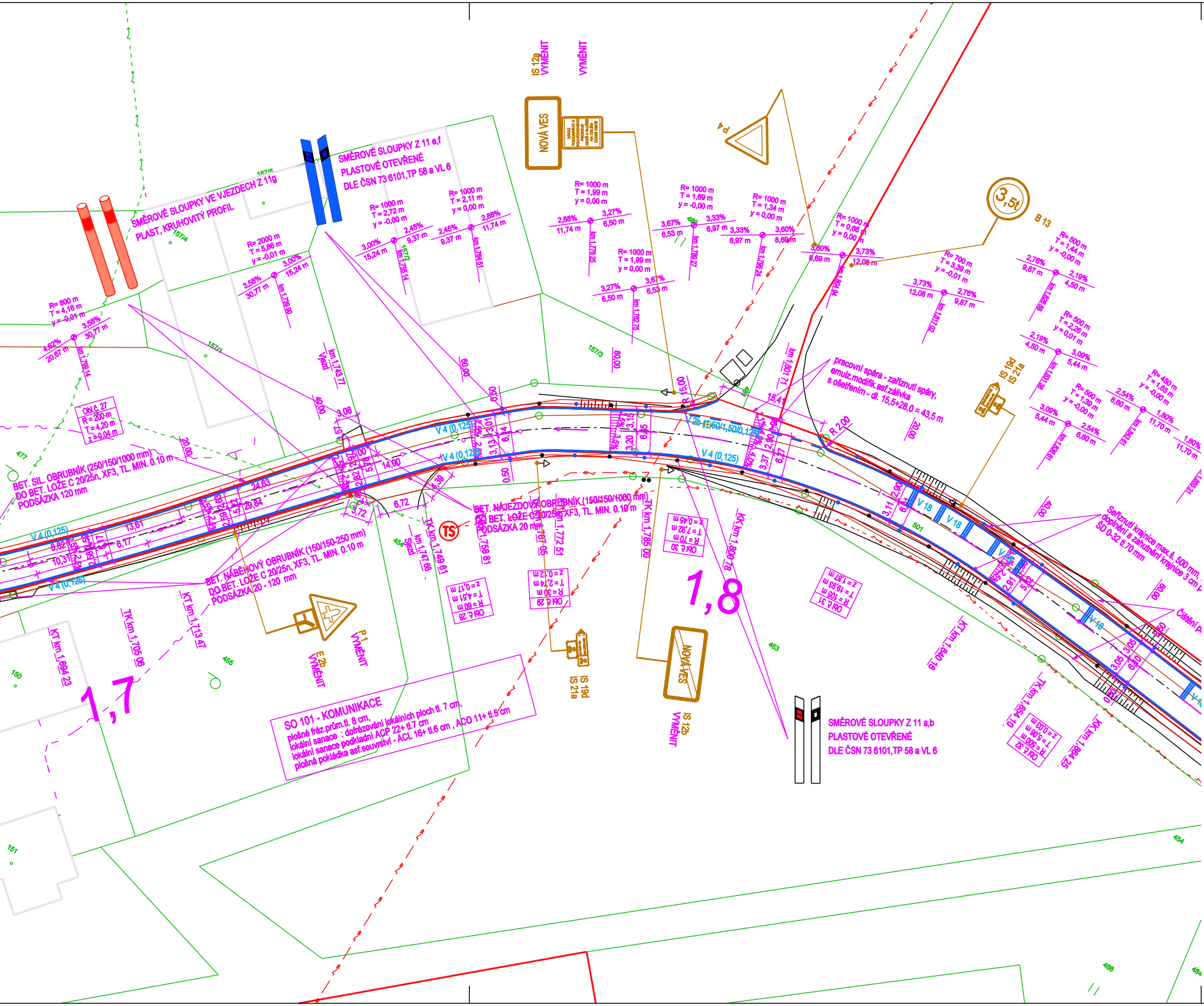

SMĚROVÉ SLOUPKY Z 11 e,f
PLASTOVÉ OTEVŘENÉ
DLE ČSN 73 6101,TP 58 a VL 6
SMĚROVÉ SLOUPKY VE VJEZDECH Z 11g
PLAST, KRUHOVITÝ PROFIL
IS 12a
VYMĚNIT
VYMĚNIT
NOVÁ VES
P 4
3,5t
B 13
R= 800 m
T = 4,16 m
y = 0,01 m
R= 2000 m
T = 5,86 m
y = -0,01 m
R= 1000 m
T = 2,72 m
y = -0,00 m
R= 1000 m
T = 2,11 m
y = 0,00 m
R= 1000 m
T = 1,99 m
y = 0,00 m
R= 1000 m
T = 1,69 m
y = -0,00 m
R= 1000 m
T = 1,34 m
y = 0,00 m
R= 1000 m
T = 0,66 m
y = 0,00 m
R= 700 m
T = 3,39 m
y = -0,01 m
R= 500 m
T = 1,44 m
y = -0,00 m
R= 500 m
T = 2,26 m
y = 0,01 m
R= 500 m
T = 1,39 m
y = -0,00 m
R= 450 m
T = 1,65 m
y = -0,00 m
Obl.č. 27
R = 200 m
T = 4,20 m
z = 0,04 m
Obl č. 28
R = 60 m
T = 4,51 m
z = 0,17 m
Obl č. 29
R = 30 m
T = 2,74 m
z = 0,12 m
Obl č. 30
R = 70 m
T = 7,92 m
z = 0,45 m
Obl č. 31
R = 105 m
T = 19,83 m
z = 1,87 m
Obl č. 32
R = 300 m
T = 8,08 m
z = 0,03 m
pracovní spára - zaříznutí spáry,
emulz.modifik.asf.zálivka
s ošetřením - dl. 15,5+28,0 = 43,5 m
IS 19d
IS 21a
Seříznutí krajnice max.š. 500 mm,
doplnění a zhutnění krajnice 3 cm z
SD 0-32 tl.70 mm
Čištění p
BET. SIL. OBRUBNÍK (250/150/1000 mm)
DO BET. LOŽE C 20/25n, XF3, TL. MIN. 0.10 m
PODSÁZKA 120 mm
BET. NÁJEZDOVÝ OBRUBNÍK (150/150/1000 mm)
DO BET. LOŽE C 20/25n, XF3, TL. MIN. 0.10 m
PODSÁZKA 20 mm
BET. NÁBĚHOVÝ OBRUBNÍK (150/150-250 mm)
DO BET. LOŽE C 20/25n, XF3, TL. MIN. 0.10 m
PODSÁZKA 20 - 120 mm
V 4 (0,125)
V 2b (1,50/1,50/0,125)
V 18
R 2,00
Vjezd
Sjezd
TS
P 1
VYMĚNIT
E 2b
VYMĚNIT
IS 12b
VYMĚNIT
NOVÁ VES
SO 101 - KOMUNIKACE
plošné fréz.prům.tl. 8 cm,
lokální sanace : dofrézování lokálních ploch tl. 7 cm,
lokální sanace podkladní ACP 22+ tl.7 cm
plošná pokládka asf.souvrství - ACL 16+ tl.6 cm , ACO 11+ tl.5 cm
SMĚROVÉ SLOUPKY Z 11 a,b
PLASTOVÉ OTEVŘENÉ
DLE ČSN 73 6101,TP 58 a VL 6
KT km 1,694 23
TK km 1,705 06
KT km 1,713 47
TK km 1,747 66
KT km 1,749 81
km 1,743 77
km 1,758 81
km 1,767 05
km 1,772 51
TK km 1,785 00
KK km 1,808 78
km 1,801 71
KT km 1,840 16
TK km 1,854 01
KK km 1,864 25
1,7
1,8
157/5
157/4
157/2
157/1
157/3
477
454
455
453
501
150
151
486

LEGENDA

KATASTR NEMOVITOSTÍ, POLOHOPIS

- HRANICE PARCEL DLE KN
- VNITŘNÍ HRANICE DLE KN
- HRANICE KÚ
- 5339 PARCELNÍ ČÍSLA DLE KN
- POLOHOPIS
- PRVKY POLOHOPISU

INŽENÝRSKÉ SÍTĚ

- PODZEMNÍ VEDENÍ NN DO 1 kV V MAJETKU ČEZ DISTRIBUCE, A.S.
- NADZEMNÍ VEDENÍ NN DO 1 kV V MAJETKU ČEZ DISTRIBUCE, A.S.
- NADZEMNÍ VEDENÍ VN DO 35 kV V MAJETKU ČEZ DISTRIBUCE, A.S.
- VEDENÍ STL PLYNOVODU V MAJETKU RWE GASNET, S.R.O.
- VEDENÍ VEŘEJNÉHO VODOVODU - AQUASERVIS, A.S.
- VEDENÍ SPLAŠKOVÉ KANALIZACE - AQUASERVIS, A.S.
- VEDENÍ DEŠŤOVÉ KANALIZACE - OBEC ALBRECHTICE NAD ORLICÍ
- VEDENÍ VEŘEJNÉHO OSVĚTLENÍ - OBEC ALBRECHTICE NAD ORLICÍ
- VEDENÍ ROZHLASU - OBEC ALBRECHTICE NAD ORLICÍ
- SÍŤ ELEKTRONICKÉ KOMUNIKACE (NEPROVOZOVANÉ) V MAJETKU CETIN, A.S.
- SÍŤ ELEKTRONICKÉ KOMUNIKACE V MAJETKU CETIN, A.S.

VODOROVNÉ DOPRAVNÍ ZNAČENÍ

- 🟦 BÍLÉ, BARVA + PLAST

SVISLÉ DOPRAVNÍ ZNAČENÍ

B 29
E 1
POZOR VÝJEZD POŽÁRNÍCH VOZIDEL

STAVAJÍCÍ SDZ - PONECHAT

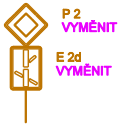
P 2
VYMĚNIT
E 2d
VYMĚNIT

STAVAJÍCÍ SDZ - VYMĚNIT

IJ 4b
NOVÉ DZ

NOVÉ SDZ

SOUŘADNICOVÝ SYSTÉM: S-JTSK
VÝŠKOVÝ SYSTÉM: BpV

B
DSP + PDPS

INVESTOR:
KRÁLOVÉHRADECKÝ KRAJ
PIVOVARSKÉ NÁMĚSTÍ 1245
500 03 HRADEC KRÁLOVÉ

Razítko, datum, podpis:

OBJEDNATEL:
ÚS ÚDRŽBA SILNIC Královéhradeckého kraje a.s.
ÚS KRÁLOVÉHRADECKÉHO KRAJE
KUTNOHORSKÁ 59
500 04 HRADEC KRÁLOVÉ

Razítko, datum, podpis:

KRESLIL:	KOLEKTIV
ZPRACOVAL:	ING. JAKUB HAJN
TECHNICKÁ KONTROLA:	ING. PETR PÁCHA
ZODPOVĚDNÝ PROJEKTANT:	ING. PAVEL MATYS
HLAVNÍ PROJEKTANT:	ING. PAVEL MATYS

IDProjekt s.r.o.
inženýring a projekce dopravních staveb
Sokolovská 94
Nedošín
570 01 Litomyšl
IČO 024 97 247
DIČ CZ02497247
www.idprojekt.cz

KRAJ: KRÁLOVÉHRADECKÝ | OKRES: RYCHNOV NAD KNĚŽNOU | OBEC: ALBRECHTICE N. ORL., NOVÁ VES

INVESTOR: KRÁLOVÉHRADECKÝ KRAJ, PIVOVARSKÉ NÁMĚSTÍ 1245, 500 03 HRADEC KRÁLOVÉ

AKCE: III/3051 ALBRECHTICE NAD ORLICÍ - HRANICE OKRESU RK-PA
II. ETAPA, KM 0,520 - KÚ

OBJEKT: SO 101 - KOMUNIKACE

OBSAH: KOORDINAČNÍ SITUACE STAVBY - č.3

STUPEŇ:	DSP + PDPS
ZAK.ČÍSLO:	0250
ARCHIVNÍ ČÍSLO:	2020-007-0250
DATUM:	IV / 2020
FORMÁT:	7xA4
MĚŘÍTKO:	1:500
ČÍSLO SOUPRAVY:	
ČÍSLO PŘÍLOHY:	B.3.3.